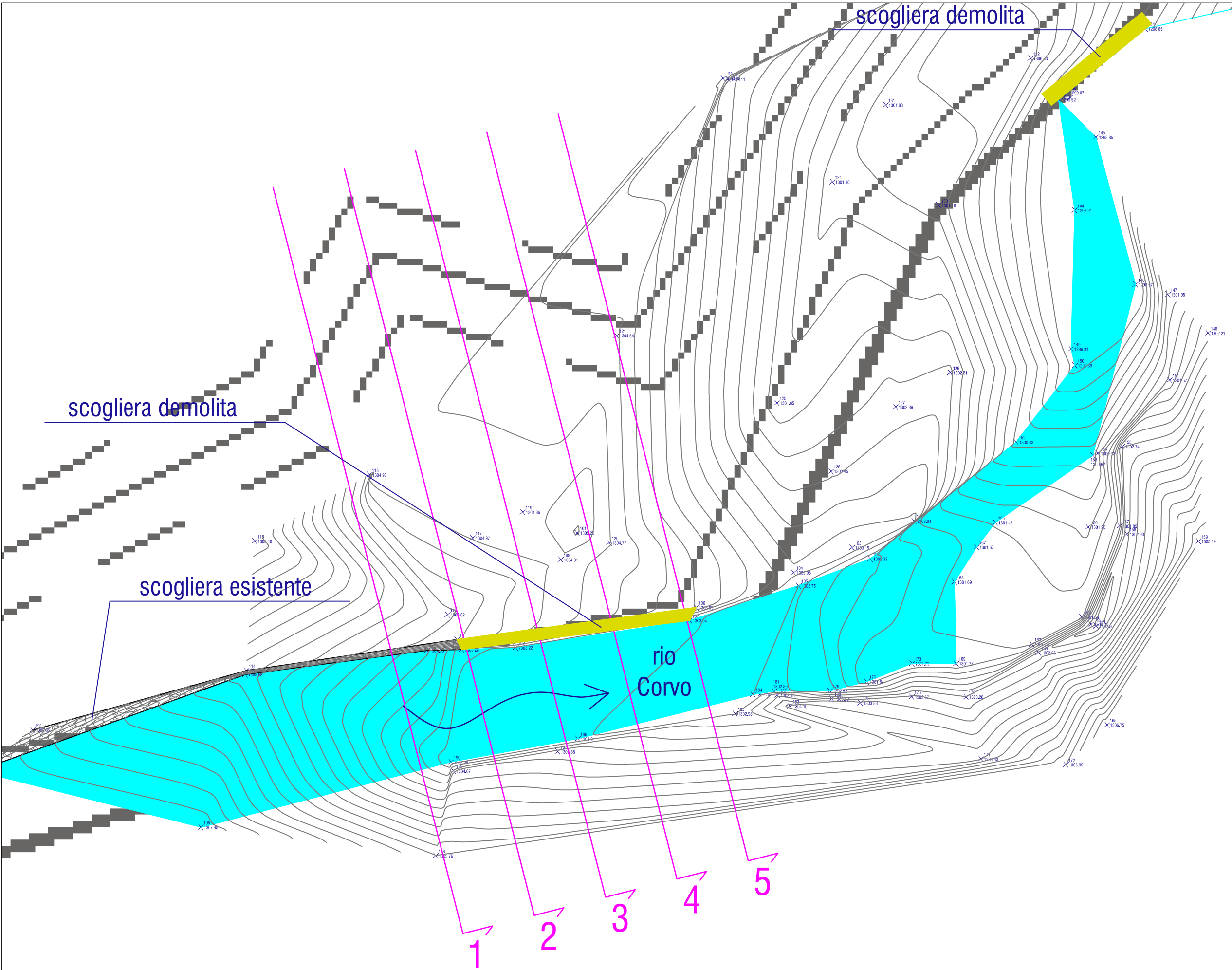
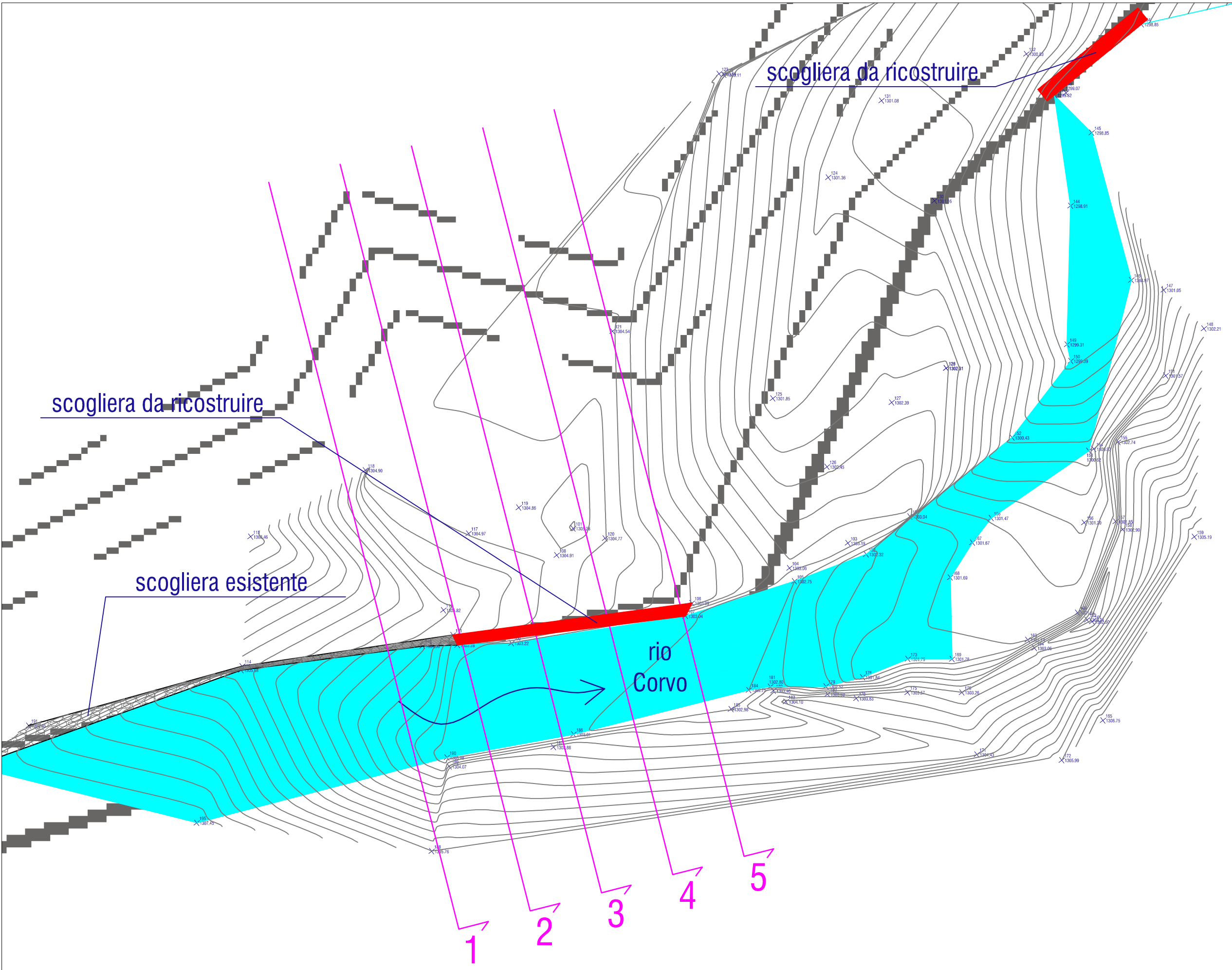


RILIEVO PLANI-ALTIMETRICO E PLANIMETRIA GENERALE
STATO DI FATTO ATTUALE - RIO CORVO
scala 1:200

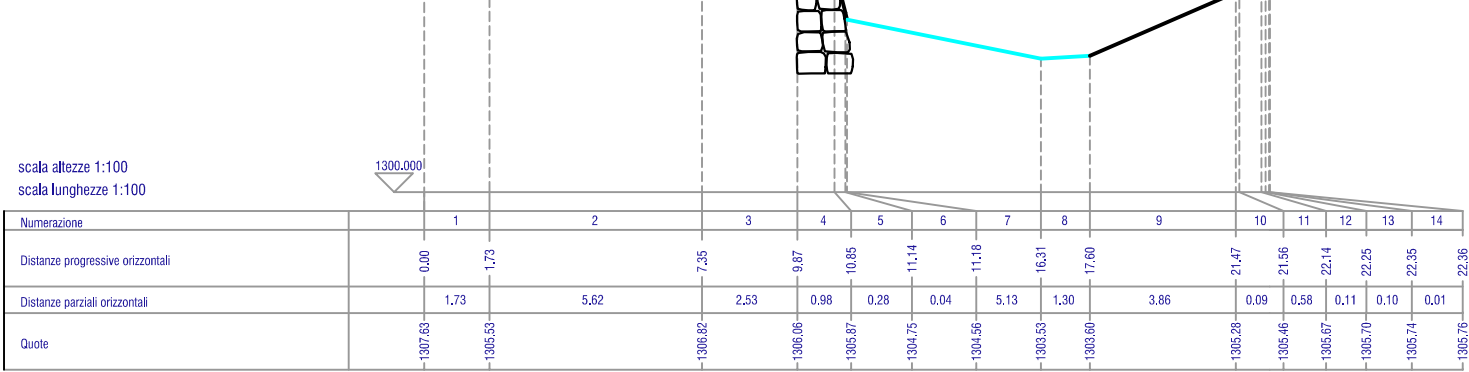


PLANIMETRIA GENERALE
STATO DI PROGETTO - RIO CORVO
scala 1:200



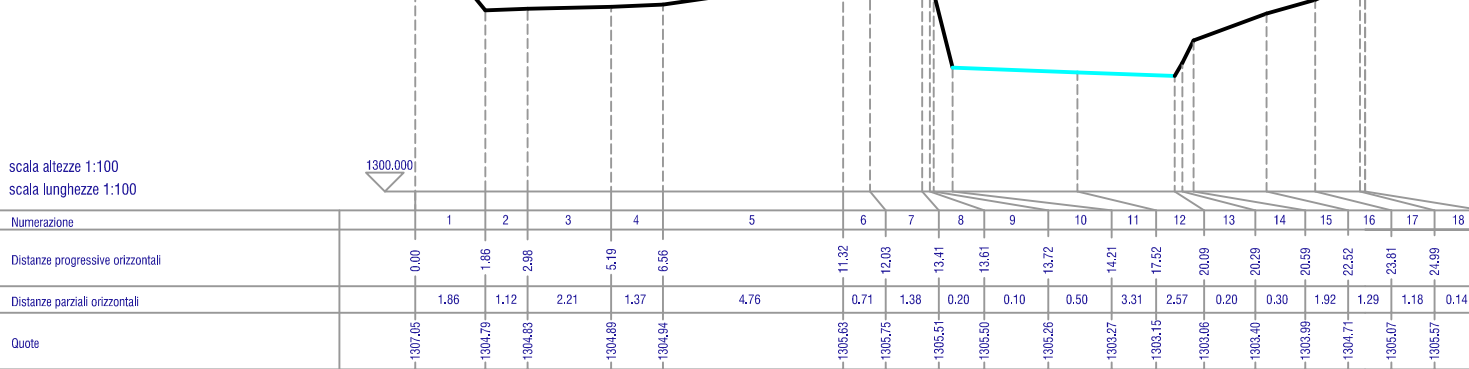
sezione 1

stato attuale



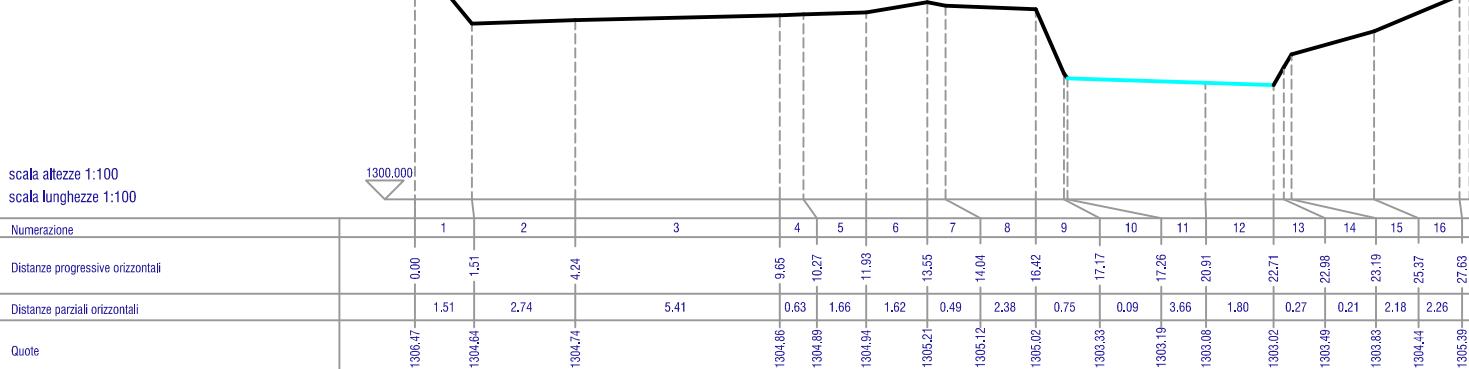
sezione 2

stato attuale



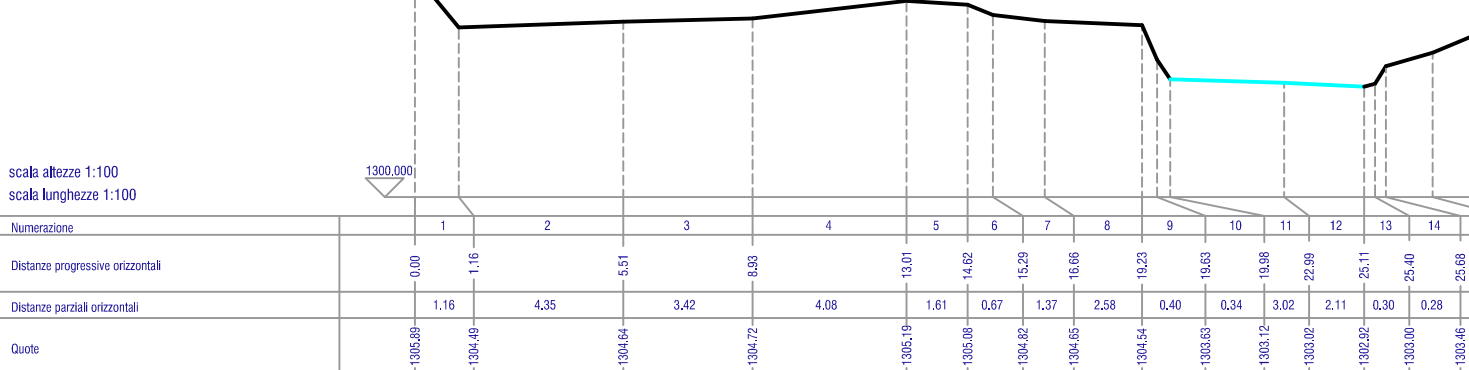
sezione 3

stato attuale



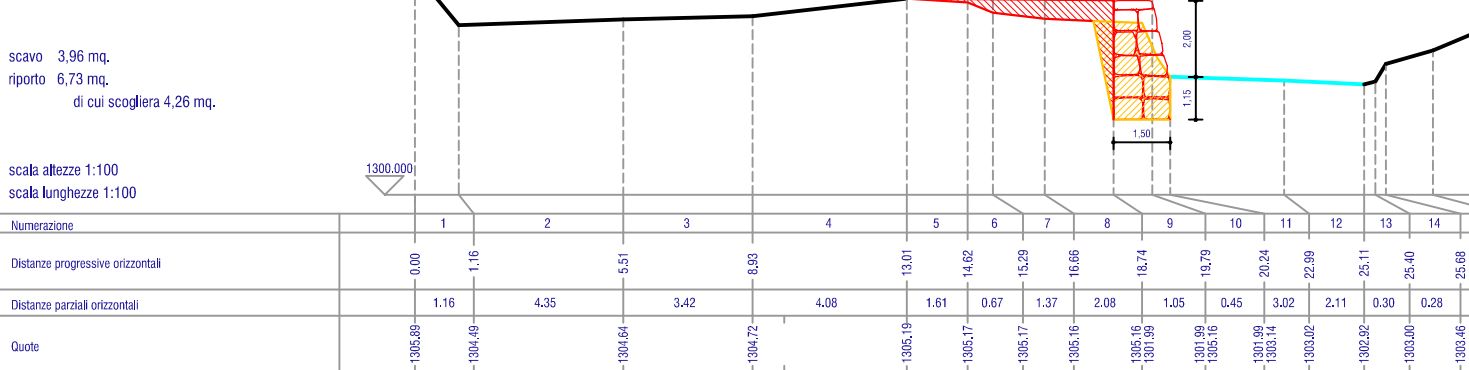
sezione 4

stato attuale



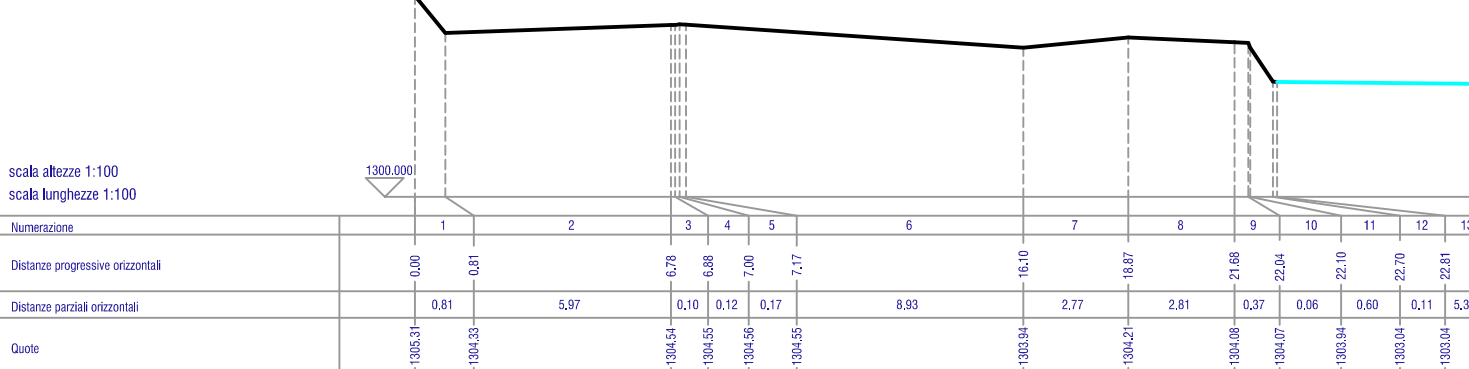
sezione 4

stato di progetto



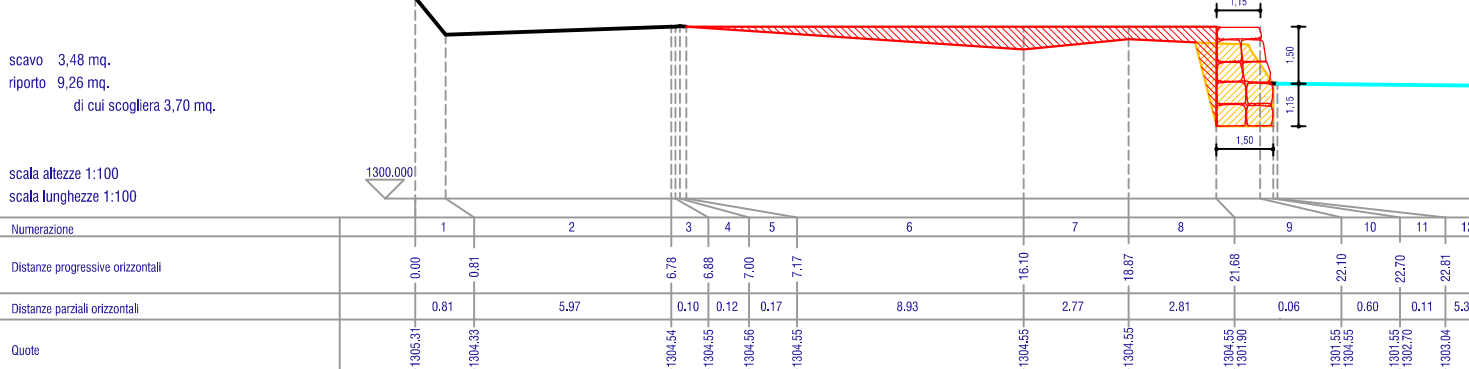
sezione 5

stato attuale



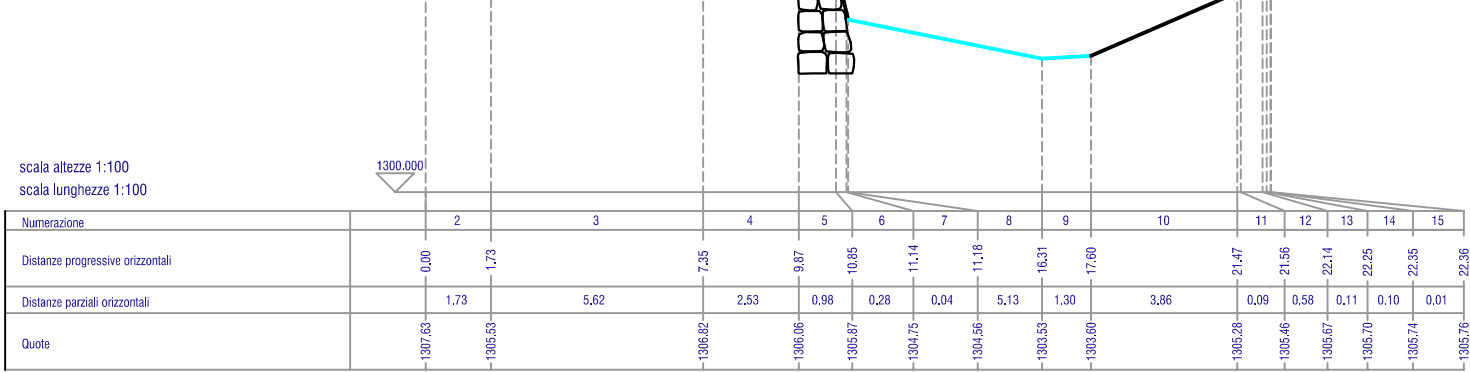
sezione 5

stato di progetto



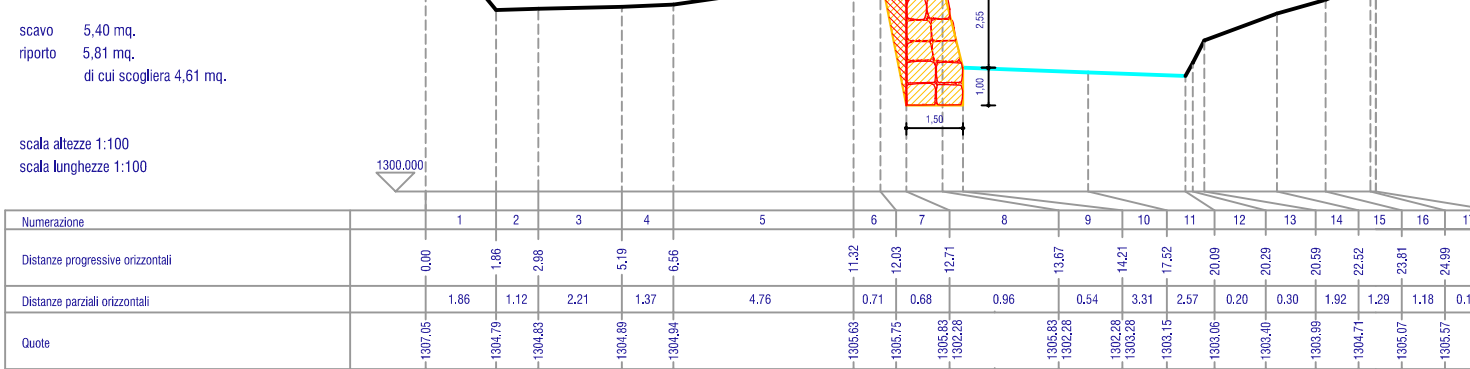
sezione 1

stato di progetto



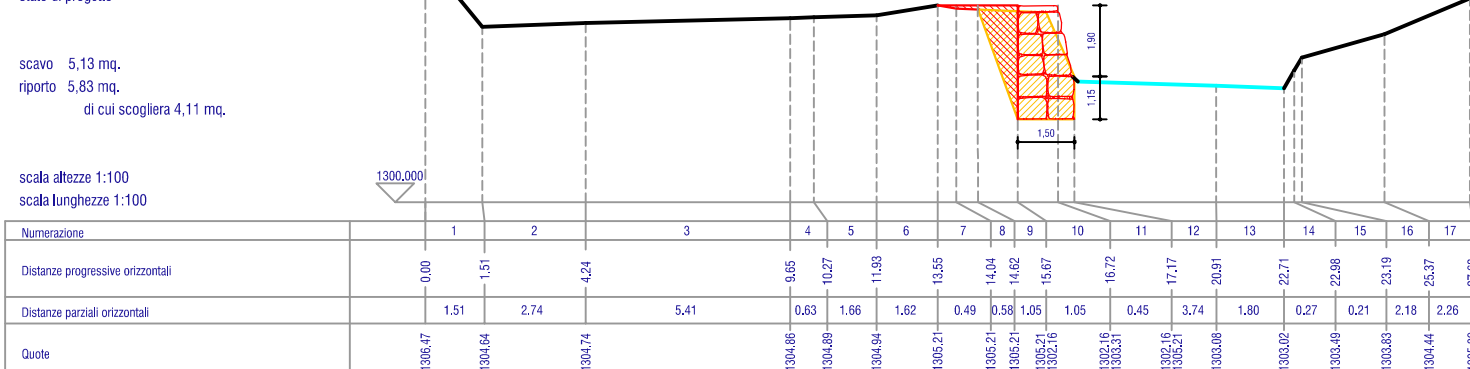
sezione 2

stato di progetto



sezione 3

stato di progetto



UNIONE MONTANA ALTA VAL TANARO
Provincia di Cuneo

PROGETTO DEFINITIVO-ESECUTIVO

oggetto
D.G.R. 32-5209 del 19.06.2017
Interventi di ripristino e sistemazione delle difese
spondali sul Negrone in comune di Briga Alta



Estremità di legge:

-
-
-

committente
UNIONE MONTANA ALTA VAL TANARO
via al Santuario, 2
12075 GARESSIO (CN)

progettista
ING. LUCA GALVAGNO
via Orti, 1 - 12078 Ormea (CN)
p.IVA 03299910046 Tel. 0174391500
Fax. 0174391078 Cell. 3316411463
galvagno.luca@gmail.com
luca.galgagno@ingpec.eu

TIMBRO E FIRMA

allegato

tipo allegato

scala

12

RILIEVO PLANO-ALTIMETRICO
SEZIONI TRASVERSALI
(RIO CORVO)

creato da:

ing. Luca Galvagno

revisione

uno

data e luogo di emissione

Ormea, 11 Maggio 2018